



**КОМИТЕТ ИМУЩЕСТВЕННЫХ ОТНОШЕНИЙ
АДМИНИСТРАЦИИ ПЕРМСКОГО МУНИЦИПАЛЬНОГО ОКРУГА**

РЕШЕНИЕ

о размещении объектов № 50

Пермский край
Пермский округ

13.01.2023

Комитет имущественных отношений администрации Пермского муниципального района разрешает Акционерному обществу «Газпром газораспределение Пермь» (ИНН 5902183841, ОГРН 1025900512670, почтовый адрес: 614000, г. Пермь, ул. Петропавловская, 43)

размещение объекта «газопровод давлением до 1,2 Мпа, для размещения которого не требуется разрешения на строительство»

на землях муниципальная собственность

на срок 1 год с 13.01.2023 г. по 12.01.2024 г.

Местоположение: Пермский край, Пермский м.о., п. Юг, ул. Решетникова, к дому 10.

Приложение: схема предполагаемых к использованию земель или части земельного участка.

Особые условия использования:

1. При размещении объекта учесть параметры ширины проезда улично-дорожной сети, во избежание сужения полосы отвода дороги.
2. Получение разрешения на производство земляных работ.

Председатель комитета
имущественных отношений
администрации Пермского
муниципального округа



Д.В. Ракицкий

Схема предполагаемых к использованию земель или части земельного участка

Объект: Газопровод давлением до 1,2 Мпа, для размещения которого не требуется разрешения на строительство

Местоположение: расположенных по адресу: Пермский край, м.о. Пермский, п. Юг, ул. Решетникова, к дому 10

Площадь земель или части земельного участка, кв.м.: 154

Категория земель: земли населенных пунктов

Вид разрешенного использования: -

Описание границ смежных землепользователей:

От точки н1 до точки н2 - земельный участок

с кадастровым номером 59:32:2430001:1406

От точки н2 до точки н3 - земельный участок

с кадастровым номером 59:32:2430001:5368

От точки н3 до точки н4 - земли общего пользования

От точки н4 до точки н5 - земельный участок

с кадастровым номером 59:32:2430001:5368

От точки н5 до точки н6 - земельный участок

с кадастровым номером 59:32:2430001:1407

От точки н6 до точки н1 - земли общего пользования


Каталог координат, м

№ точки границы	X	Y
н1	487700.89	2227585.12
н2	487692.15	2227582.93
н3	487695.38	2227569.84
н4	487706.36	2227571.48
н5	487702.85	2227585.35
н6	487701.57	2227585.01
н1	487700.89	2227585.12

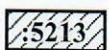
Условные обозначения:



- предполагаемый участок земель, на которых планируется размещение объекта



- границы и номер земельного участка, сведения о которых внесены в ЕГРН



- границы и номер объекта капитального строительства, сведения о которых внесены в ЕГРН

- граница кадастрового квартала

59:32-6.553

- зоны с особыми условиями использования территории, сведения о которых внесены в ЕГРН

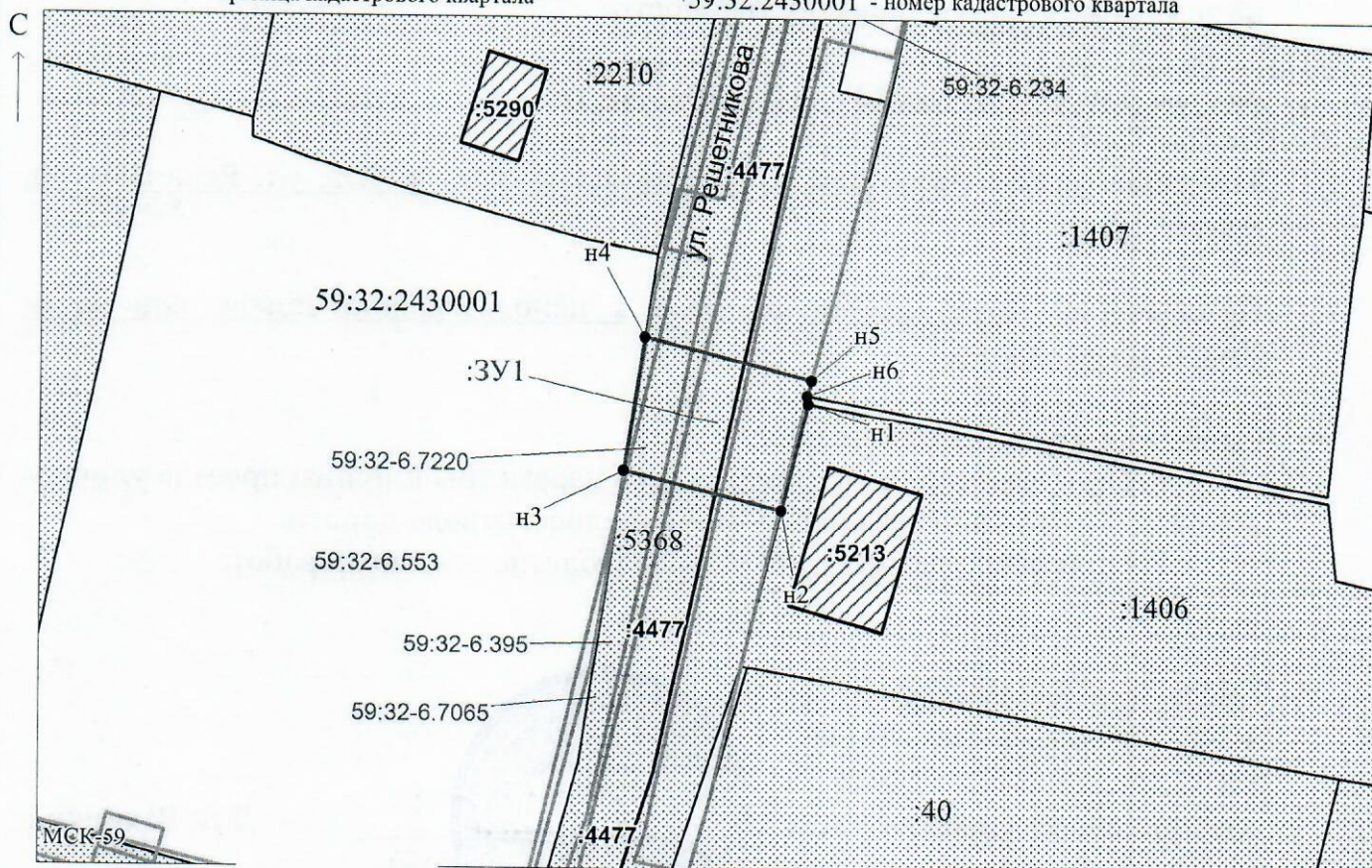
:3У1

- обозначение запрашиваемого земельного участка

• н1

- характерная точка границ земель или части земельного участка

59:32:2430001 - номер кадастрового квартала



Заявитель:

Е.А. Титова

/ Титова Е.А.

Масштаб 1:600

МП

(подпись, расшифровка подписи)

(для юридических лиц
и индивидуальных предпринимателей)